榛名山トレッキングMAP

榛名の自然と出会うために

トレッキングは、登山のように山頂を目指すものではなく、自然の中を気持ち良く歩いて純粋に楽しめることが魅力です。榛名の自然を思いきり味わうために『充分な準備と心がまえ』をして出かけましょう。

用意しましょう

- トレッキングシューズ — 足首を保護できるもの
- ザック — 背中にフィットするもの
- 雨具 — 防水透湿素材のもの（ムレない）
- 水筒 — ミネラルウォーター等を入れて
- 帽子 — つばのあるもの
- 磁石 — 見やすいもの
- 時計 — 高度付きのものもあります
- 軍手 — 薄くて柔らかいもの
- むしよけ

心がまえ

ちょっとした「心がまえ」でトレッキングはもっと楽しくなります。

榛名の自然と安全につきあう

- ●標高が高く冷え込みますのでしっかりとした装備・服装で
- ●自然災害等が考えられますので天候の変化には十分注意をしましょう
- ●無理はせず、ゆとりを持って
- ●初めての方は５月～10月がおすすめ
- ●あくまでも自己責任で行動しましょう

榛名の自然を美しく残しましょう

- ●道からはみだして歩かない
- ●トイレは指定の場所で
- ●ゴミは必ず持ち帰りましょう

お問合せ
榛名観光協会
☎027-374-5111
http://harunavi.jp

榛名湖

湖畔周遊道路約5.6km
(約60分：25才・女性・45kg)→100kcal




榛名神社



至草津
烏帽子岩（えぼしいわ）
髻櫛山（びんぐしやま）（1,350m）
❷烏帽子岳（えぼしだけ）（1,363m）
至伊香保
伊香保露天風呂
風穴
県立森林公園
ヤセオネ峠
二ッ岳
蛇ヶ岳（じゃがたけ）（1,229m）
榛名湖温泉
ゆうすげ元湯
☎027-374-9211（代）
❶榛名富士
（1,391m）
榛名富士山頂
榛名山ロープウェイ
ヤマツツジ
レンゲツツジ
つつじの道
メロディーライン
ユウスゲ群生地
1周30分
榛名高原
榛名ロッジ
沼ノ原
松之沢峠
❹関東ふれあいの道
相馬山（そうま）（1,411m）
スルス岩❺
箕郷町柏木沢
黒岩
鷹ノ巣山
七曲峠
硯岩（すずりいわ）
（1,251m）
❸掃部ヶ岳（かもんがたけ）（1,449m）
榛名吾妻荘
榛名湖
湖畔の宿記念公園
ヒトモッコ山
天神峠
榛名湖町
観光案内所
男根岩
氷室山（ひむろやま）
（1,236m）
天目山（てんもくざん）
（1,303m）
杏ヶ岳（すもんがたけ）（1,292m）
九折岩
榛名神社
鞍掛岩
榛名歴史
民俗資料館
榛名山町
味噌玉岩
覗岩（のぞきいわ）
天狗山
鏡台山
至高崎市街地
至箕郷
10分
40分
50分
60分
20分
30分
1時間
1時間30分

パソコン・携帯電話から
登山計画書の
提出が出来ます
アクセスはこちらからQRコードを読み取ってください。

榛名はなごよみ

ヤマザクラ オオヤマザクラ	5月初め～中旬
ヤマツツジ レンゲツツジ	6月中
ユウスゲ	7月中旬～8月中旬
紅　葉	10月中旬～11月上旬

バス停のご案内

- 群馬バス（高崎方面）
- 群馬バス（伊香保方面）

※このトレッキングMAPは、平成26年7月に作成したものです。
※本地図は国土地理院数値地図25000を加工省略したものですので各施設等の所在地に誤差がございます。